



**ОТКРОЙ
РОССИЮ ПО-НОВОМУ
ВМЕСТЕ С КОМПАНИЕЙ
“ЮПИТЕР”**



ДОБРО ПОЖАЛОВАТЬ В КОМПАНИЮ ДЕЛОВОГО ТУРИЗМА ЮПИТЕР!

Тысячи городов в России и за рубежом становятся ближе для Вас в путешествиях, командировках и деловых поездках вместе с нами. Мы специально проводим для вас тщательную работу по выбору самых надежных и сбалансированных вариантов услуг, чтобы любой путь от небольшого расстояния в сотни и тысячи километров был легким и доступным, а Вы остались довольными оказанным сервисом. Мы следуем самым современным тенденциям в области организации услуг делового туризма, с заботой о каждом клиенте, будь то частный запрос либо обслуживание крупных корпораций и компаний.

ОСНОВНЫЕ УСЛУГИ:


Надежность авиакомпаний, гостеприимство отелей и гостиниц разных категорий в любых городах России и мира, точность скоростных поездов и электричек, аккредитованные поставщики услуг на автомобилях любых классов и категорий, квалифицированный персонал, выстроенная логистика и документооборот, системы и программы автоматизации бизнес процессов- все это работает для деловых пассажиров даже в условиях ограниченного количества времени.



Авиабилеты



Железнодорожные билеты



Бронирование гостиниц



Трансферы и аренда автотранспорта



экскурсионные туры с лицензированными гидами



Оформление деловых и туристических виз



Фрахтование яхт и катеров



Фрахтование воздушных судов



Организация встреч/проводов и сопровождение VIP клиентов



Бронирование VIP залов аэропортов



Оформление страховок



Оказание помощи в организации корпоративных мероприятий

ВАШИ ПРЕИМУЩЕСТВА В РАБОТЕ С НАМИ



24/7 СЛУЖБА ПОДДЕРЖКИ

Наши операторы помогут вам с любым видом бронирования на русском и английских языках



ПОЛНОЕ СООТВЕТСТВИЕ SLA СТАНДАРТАМ

Каждое ваше взаимодействие с нашим сервисом оставит у вас самое приятное впечатление



ВЫСОКАЯ НАДЕЖНОСТЬ

В общей сложности 20-летний опыт работы в индустрии туризма и постоянное разнообразие выполняемых задач повышают нашу способность удовлетворять потребности наших клиентов в кратчайшие сроки



УСЛУГИ «ОДНОГО ОКНА»

Мы можем помочь вам со всем спектром услуг в тысячах городов



ВЫСОКАЯ НАДЕЖНОСТЬ

В общей сложности 20-летний опыт работы в индустрии туризма и постоянное разнообразие выполняемых задач повышают нашу способность удовлетворять потребности наших клиентов в кратчайшие сроки



ПЛАТЕЖИ

Индивидуальные и лояльные условия оплаты для наших клиентов позволят выстроить наши отношения сбалансированным образом



ПЕРСОНАЛЬНЫЙ МЕНЕДЖЕР

Мы предоставляем персонального менеджера для каждого из наших клиентов, который может справиться с запросами любой сложности



СОБЛЮДЕНИЕ ТРЕВЕЛ - ПОЛИТИКИ

Эффективное использование наших технологий и туристической политики защитит клиентов от незапланированных расходов во время путешествия

ЮГ РОССИИ


СОЧИ

Мировую известность региону принесли Зимние Олимпийские игры в Сочи, после которых осталось замечательное наследство — уникальные спортивные сооружения, горнолыжные и развлекательные центры. На территории края раскинулись национальные парки и заповедники, по которым проложены экологические тропы. Юг России очень привлекателен для туристов благодаря красивой природе, мягкому климату и транспортной доступности.

ОЛИМПИЙСКОЕ НАСЛЕДИЕ:

ключевые спортивные объекты, возведенные к Олимпиаде:

- Олимпийский стадион «Фишт»;
- «Большой» (ледовый дворец);
- «Шайба» (ледовая арена);
- «Ледяной куб» (керлингвый центр);
- «Айсберг» (ледовый дворец спорта);
- «Адлер-Арена» (арена конькобежного спорта);
- «Лаура» (лыжно-биатлонный комплекс);
- «Роза Хутор» (горнолыжный центр);
- «Роза Хутор» (экстрим-парк);
- «Русские горки» (трамплинный центр);
- «Санки» (санно-бобслейный комплекс).



СОЧИ ПАРК

Первый тематический парк в России, вошедший в 2016 году в топ-25 лучших парков Европы. На площади в 25 га тут разместилось все для желающих оказаться в сказке — тематические аттракционы для всей семьи, не имеющие аналогов в мире. Отель-замок «Богатырь», экстремальные горки «Змей Горыныч» и «Квантовый скачок», маятник с вращением на 360° «Вечный двигатель» и самая большая в стране башня со свободным падением «Жар-птица» к вашим услугам.

Также можно посетить в парке дельфинарий, посмотреть различные шоу, принять участие в квестах, испытать себя в веревочном парке, побывать в эко-деревне или проверить свои силы в научных шоу.



СКАЙПАРК

Скайпарк Сочи был открыт в 2014 году на территории реликтового леса Ахштырского ущелья над рекой Мзымта, где прорастают редкие самшит, жасмин и другие деревья и растения. Skypark находится в уникальной природной локации – Ахштырском ущелье Сочинского национального парка. Здесь вы прогуляетесь по самому длинному в России подвесному пешеходному мосту, который входит в топ-13 самых впечатляющих мостов мира по версии CNN, полетаете на самых высоких в мире качелях, сможете прыгнуть с самой высокой в России банджи-площадки, прокатиться на суперскоростном троллее и посмотреть на мир с высоты птичьего полёта, летая на Zipline. Skypark – парк уникальных впечатлений!

В парке есть самый длинный в мире подвесной пешеходный мост СкайБридж. Его протяженность — 439 м. Гостей также ждут веревочный парк, смотровые площадки, амфитеатр.

Главная изюминка скайпарка — высотные аттракционы. Одни из самых высоких в Европе банджи высотой 207 и 69 м и самые высокие в мире качели на высоте 170 м. Также к вашим услугам аттракционы MegaTroll протяженностью 700 м и ZipLine.



КУРОРТЫ КРАСНАЯ ПОЛЯНА И РОЗА ХУТОР

Горный курорт развлечений Красная Поляна и Роза Хутор расположен в предгорье Главного Кавказского хребта. Высокий уровень сервиса, архитектурная утонченность и живописные пейзажи природного заповедника каждый год привлекают на курорт сотни тысяч туристов со всего мира. Это территория для любой аудитории. Вся необходимая сопутствующая инфраструктура: магазины, ТРЦ, парк, скейт-парк, детские клубы и спортивные площадки и прогулочные зоны. Атмосфера развлечений 24/7 сформирована: ресторанами, барами с живым вокалом, дискотеками, караоке, а также большой игровой зоной с насыщенной концертной и шоу-программой. На высоте +540 м расположены Отели 5*,4*,3*, апартаменты. Вдоль курорта тянется горная река Мзымта: ее набережная с зонами для отдыха и широкие пешеходные зоны идеально подходят для прогулок. Благодаря особому расположению гор, на нашем курорте самый длинный сезон катания – с декабря до июня. Зимой мы предлагаем около 30 километров горнолыжных трасс разного уровня сложности, освещаемые трассы для вечернего катания и трассы с искусственным оснежением. В зимний период функционируют канатные дороги гондольного, кресельного и бугельного типов. Общая пропускная способность до 2400 чел./час, одна из самых высоких в нашей стране. На курорте работают инструкторские школы, детский горнолыжный клуб и прокаты горнолыжного оборудования.



ЭТНО-ПАРК «МОЯ РОССИЯ»

«Моя Россия» — крупнейший в России парк экспозиционного, музейного и рекреационного форматов. Предназначен для отдыха, развлечения и получения новых знаний. 3,5 га исторических павильонов, музеев, уникальной архитектуры, отелей, парков, аллей. Самобытная культура народов России и уникальная природа Кавказа соединились, чтобы подарить вам необычайные впечатления.

Детям и взрослым здесь можно принять участие в мастер-классах по изготовлению предметов быта разных народов России. Также к вашим услугам обучение стрельбе из лука, чайная церемония, богатырские испытания на ловкость, смелость и силу для взрослых и детей.



МОРСКОЙ ПОРТ СОЧИ

Морвокзал — памятник архитектуры федерального значения, построенный в 1955 году по проекту архитекторов Каро Алабяна и Леонида Карлика — давно стал одной из визитных карточек курорта. Комплекс состоит из двухэтажного здания, увенчанного башней со шпилем высотой 71 м и украшенного скульптурами авторства Владимира Ингала.




КАНЬОН «БЕЛЫЕ СКАЛЫ»

Это живописный уголок в долине реки Большая Хоста в Навалишинском ущелье у подножья Кавказских гор. Комплекс представляет собой лесную тропу, которая приведёт вас к глубокому каньону с водопадами и купелью. На маршруте вам встретится большое количество потрясающих локаций,


ТИСО-САМШИТОВАЯ РОЩА

Визитная карточка города-курорта Сочи, одно из самых легкодоступных и знаковых мест на побережье. тисо-самшитовая роща остаётся сказочным местом посещение которого очарует даже самых равнодушных к природе людей. Тисо-самшитовая роща чем-то напоминает сочинский терренкур. Такая же аккуратная бетонная дорожка посреди природы. Но если вокруг сочинской тропы здоровья природа игрушечная – с одной стороны железная дорога, с другой стороны то и дело виднеется трасса, то здесь она самая что ни на есть настоящая.



КАНЬОН ПСАХО


Каньон с гигантскими тектоническими разломами, утопающий в густом девственном лесу, похож на спрятанный от людей «Парк Юрского периода». Рассматривая папоротники и лишайники на многослойных пластах пород, кажется, что здесь по-прежнему обитают динозавры. И хотя великанов в этих местах давно нет, зато по сей день растёт редчайший самшит колхидский этому виду 20 миллионов лет!



БАШНЯ АХУН

Гору Ахун возглавляет роскошное строение в романском стиле, башня появилась на холме в 1936 году. Гора Ахун по праву считается самой лучшей площадкой для обзора на всем Черноморском побережье Краснодарского края.

ЮГ РОССИИ




ЛУЧШИЕ ДОСТОПРИМЕЧАТЕЛЬНОСТИ КРЫМА

Большой каньон Крыма. Гигантская расщелина начинается у дороги Ялта — Бахчисарай и на протяжении 3,5 км тянется по долине реки Коккозка. Высота отвесных стен достигает 300 метров. Хитами каньона считаются источник Пания, Голубое озеро и «Ванна Молодости».

КРЫМ

Крым необычайно красив и овеян романтикой. Не зря сюда любили приезжать художники, поэты и писатели. Для туристов Крым — настоящее Эльдorado. Живописные горы, причудливые скалы, горячие пляжи притягивают словно магнит. Не менее впечатляют рукотворные шедевры — дворцы, крепости, скальные города и храмы. Сюда приезжают помедитировать на берегу моря и прокатиться по горам на велосипеде. Если не брать в расчёт отдыхающих, больше всего на полуостров приезжает любителей походов и восхождений.

Коктебель, Ялта, Севастополь — эти названия ласкают слух путешественника. Трудно поверить, что популярным туристским направлением полуостров стал только 150 лет назад. Сейчас в Крым в течение года приезжает около 8 миллионов туристов. На полуострове официально зарегистрировано более 11 тысяч памятников истории и культуры и 87 памятников природы. Подавляющее большинство из них находится на Южном берегу Крыма.



ГОРА РОМАН-КОШ

Высшая точка Крымских гор. Высота составляет 1545 метров. Популярное место для восхождений. С вершины открываются роскошные панорамы. Отсюда можно изучать географию всего Южного Берега Крыма.



МАНГУЛ-КАЛЕ

Фантастический пещерный город находится на плоской вершине горы Баба-Даг неподалёку от Бахчисарая. Фактически это естественная неприступная крепость, в которой сохранились древние постройки.



НОВЫЙ СВЕТ

Посёлок получил мировую известность благодаря князю Голицыну, который основал здесь завод шампанских вин. На местном пляже начинается популярный пешеходный маршрут «Тропа Голицына». Она проходит мимо самых красивых мест побережья.





ДОЛИНА ПРИВИДЕНИЙ

Настоящих привидений там нет, а вот причудливых скал — сколько душе угодно! Это место находится на склоне массива Демерджи неподалёку от Алушты. Здесь можно увидеть «чёртовы пальцы», гигантские грибы, мифических существ и даже бюст Екатерины II.

ЭМИНЕ-БАИР-ХОСАР

Пещера с таким названием находится на Нижнем плато массива Чадыр-Даг. Подземное озеро, каменные водопады, сталактиты и сталагмиты — всё это притягивает тысячи туристов.

БАХЧИСАРАЙ

Город был основан в Средние века. С тех пор сохранилось немало колоритных древних построек, включая мечети и легендарный Ханский дворец.




ЭМИНЕ-БАИР-ХОСАР

Пещера с таким названием находится на Нижнем плато массива Чадыр-Даг. Подземное озеро, каменные водопады, сталактиты и сталагмиты — всё это притягивает тысячи туристов.



БОЛЬШОЙ АТЛЕШ

Этот мыс является самым эффектным местом на Западном побережье. Сюда приезжают, чтобы увидеть «Чашу любви», подводную пещеру «Бутылочка» и стометровый подводный туннель.




СЕВЕРО-ЗАПАДНАЯ ЧАСТЬ РОССИИ

САНКТ-ПЕТЕРБУРГ И ЕГО ОКРУЖЕНИЕ

Ленинградская область по площади чуть меньше Греции. Региону принадлежит побережье Балтики, крупнейшее в Европе озеро, реки, песчаные пляжи, дюны, живописные скалы, сосновые боры и тайга — всё, что требуется для похода. Кроме природных, имеются рукотворные шедевры в виде дворцов, усадеб, монастырей и древних крепостей. На территории региона раскинулось несколько заповедников. Есть маркированные пешие туристские маршруты.

ЭРМИТАЖ

Если бы мы выбрали самую важную и знаковую достопримечательность Санкт-Петербурга, то непременно бы отдали этот титул Эрмитажу. Это крупнейший историко-культурный музей России, занимающий одновременно 6 исторических зданий, главным из которых является Зимний дворец. Трудно представить, что 250 лет назад Эрмитаж представлял собой частную коллекцию Екатерины II, а сейчас музей посещают более 5 млн человек в год.



ПЕТРОПАВЛОВСКАЯ КРЕПОСТЬ

Петропавловская крепость — это то место, откуда в 1703 году начал разрастаться Петербург. Построенная для обороны, она не участвовала ни в одном сражении, благодаря чему прекрасно сохранилась. Конечно, сейчас крепость выглядит иначе, чем 300 лет назад, но причиной тому стали постоянные модернизации в связи с требованиями времени. Большую часть времени Петропавловская крепость являлась тюрьмой. Её закрыли в 1920, а спустя 4 года здесь основали музей.





ДВОРЦОВАЯ ПЛОЩАДЬ И АЛЕКСАНДРОВСКАЯ КОЛОННА

Дворцовая площадь, как главная площадь Санкт-Петербурга, повидала на своём веку немало исторических событий. Здесь в декабре 1825 года состоялось Восстание декабристов, а в октябре 1917 по ней двинулись вооруженные революционные отряды, штурмовавшие Зимний дворец. Дворцовая площадь, благодаря единому архитектурному ансамблю, считается одним из красивейших мест города: Главный штаб, Зимний дворец, штаб Гвардейских войск и Александровская колонна. Последняя выступает центром композиции и была построена в 1834 году. На пьедестале колонны изображены барельефы, прославляющие силу русской армии, а на вершине установлена скульптура ангела. Примечательно, что Александровская колонна никак не закреплена и держится благодаря своему весу.

СТАРАЯ ЛАДОГА

Первая столица Руси. Главной достопримечательностью является древняя Староладожская крепость. В селе есть два действующих монастыря, древняя церковь и курганы. По одной из версий здесь похоронен Олег Вещий.



КОРОБИЦЫНО

Центр горнолыжного туризма. Возле посёлка находится сразу три горнолыжных курорта — «Красное озеро», «Снежный» и «Золотая долина».

Оредеж. Берега реки с давних пор считались у петербуржцев лучшим местом для отдыха. Здесь как грибы после дождя росли дачи. Берега реки привлекают внимание, поскольку сложены красным песчаником. В уступах можно отыскать окаменевших моллюсков.



ВУОКСА

Протяжённость озёрно-речной системы — 143 километра. Местами русло настолько расширяется, что превращается в озеро. Вуокса — идеальное место для сплавов и рыбалки на Карельском перешейке.



САБЛИНСКИЕ ПЕЩЕРЫ

Рукотворные пещеры находятся на берегу реки Тосна. Когда-то здесь добывали песок. Потом выработки забросили, и они стали отдушиной для любителей приключений. Самыми крупными являются пещеры «Левобережная», «Жемчужная», «Малая Саблинская» и «Трёхглазка».



БОЛЬШИЕ СКАЛЫ

Территория области представляет собой равнину, поэтому даже небольшие скалы являются глотком свежего воздуха для скалолазов. На берегу озера Ястребиное высятся так называемые Большие скалы. Их высота достигает полусотни метров. Здесь проходят соревнования по скалолазанию.




ЦЕНТРАЛЬНАЯ ЧАСТЬ РОССИИ

ОКРУЖЕНИЕ МОСКВЫ


КРАСНАЯ ПЛОЩАДЬ

История самой известной площади России началась в 1493 году, когда для увеличения торгового пространства под стенами Кремля расчистили полосу шириной в 240 метров. Изначально она называлась Пожаром или Торгом, затем Троицкой, так как в ее южной части стояла церковь Троицы. Красной площадь стала после возведения храма Василия Блаженного. Современный облик начал прорисовываться во второй половине XIX века, с появлением масштабных сооружений – Средних и Верхних торговых рядов, здания Исторического музея. Серьезный идеологический вес площадь обрела уже после революции.





МОСКОВСКИЙ КРЕМЛЬ

Крепость в центре столицы имеет огромное историко-художественное и общественно-политическое значение. Первые сооружения из дерева здесь появились в 1264 году, когда на этой территории московские удельные князья построили свою резиденцию. Кремль, каким мы его знаем сейчас, начал формироваться во времена правления Ивана III, когда царь решил возвести на Боровицком холме масштабное фортификационное сооружение. Правитель нанял самых известных зодчих из Милана, и они в полной мере оправдали репутацию лучших строителей Европы.




ИВЕРСКИЕ (ВОСКРЕСЕНСКИЕ) ВОРОТА

Оригинальные Воскресенские ворота с двумя арками были построены как часть Китайгородской стены в 1535 году с оборонительной целью – они предназначались для отражения атак неприятеля с выгодных позиций. В 1556 году Иван Грозный установил у ворот клетку со львами, подаренными королем Англии, после чего ворота стали называть Львиными. В 1669 году над воротами построили часовню специально для иконы Иверской Богоматери. Иверскую часовню снесли в 1929 году, а на ее место водрузили фигуру рабочего. В 1993 году ворота реконструировали и восстановили часовню в изначальном облике.





МАВЗОЛЕЙ В. И. ЛЕНИНА

Через шесть дней после смерти Ленина на месте трибун, с которых вождь выступал перед пролетариями, архитектором Щусевым была построена первая деревянная усыпальница в форме куба с двумя пристройками по бокам. В 1925 году прошел международный конкурс на лучший проект каменного мавзолея, но возведение новой гробницы из гранита и лабрадора снова поручили Щусеву. Строительство завершилось в 1930 году. Общей идеей каменный мавзолей напоминал старое сооружение, но был в 4,5 раза больше по площади и на три метра выше.




ПАТРИАРШИЕ ПРУДЫ

Самые мистические пруды Москвы появились в XVII веке рядом с Патриаршей слободой и резиденцией Патриарха Гермогена. Специально для разведения рыбы к патриаршему столу вырыли три небольших водоема – память об этом сохранилась в названии Трехпрудного переуллка. С отменой патриаршества рыбные садки заболотились, а в первой половине XIX века два из них засыпали землей, оставив один большой Патриарший пруд, вокруг которого разбили уютный сквер. В советский период декоративный водоем назывался Пионерским, первое имя вернулось только после 1990 года.



АБРАМЦЕВО

В знаменитой усадьбе на берегу реки Воря в разное время бывали Гоголь, Репин, Шаляпин и другие знаменитости того времени. Сейчас в усадьбе размещается музей, где представлены редкие красивые вещи.





БОРОДИНО

На месте легендарного сражения сегодня можно посмотреть памятники и мемориалы, посетить музей, старинную церковь, путевой императорский дворец и парк.

КОЛОМНА

Древнейший город Подмосковья славится своим Кремлём. В городе действует несколько необычных музеев, включая музеи бакалеи и пастилы. Интерес представляет Богородице-Рождественский мужской монастырь.



РУССКИЙ СЕВЕР

Русский Север идеально подходит для активного туризма. Порожистые реки привлекают экстремалов, рыбаков манит стопроцентная удача, горнолыжников и сноубордистов — курорт в Кировске. Визитной карточкой региона считаются Соловецкие острова. Древние мегалиты притягивают любителей всего таинственного, неизведанного. Особое раздолье на Севере для любителей походов. Маршруты проложены по Хибинам, Ловозёрским тундрам, плато Путорана и другим труднодоступным местам.

ПЛАТО ПУТОРАНА

Это суровое, но очень живописное место находится на севере Красноярского края. Там снимали фильм «Территория». Это страна каньонов, рек и 25 тысяч озёр! По числу водопадов плато является лидером в России.



СОЛОВЕЦКИЕ ОСТРОВА.

На легендарном архипелаге находится знаменитый Соловецкий монастырь, а главной тайной являются таинственные каменные лабиринты.

ТЕРИБЕРКА

В небольшое село на берегу Баренцева моря туристы приезжают посмотреть кладбище кораблей, пляж с «яйцами драконов» и северное сияние.



СИБИРЬ

БАЙКАЛ

Самое глубокое озеро на планете является туристическим хитом Сибири. Максимальная глубина достигает 1642 метра! Вода отличается хрустальной чистотой, а байкальским льдом можно стеклить окна.



ЛИСТВЯНКА

Популярный курорт на берегу Байкала недалеко от Иркутска. Местными достопримечательностями считаются нерпинарий и рынок, на котором можно купить любые байкальские деликатесы.



ОЛЬХОН

Крупный остров на Байкале длиной 73 километра и шириной 15 километров. Центр притяжения туристов. Сюда едут полюбоваться фантастически красивыми ландшафтами.



ЛЕНСКИЕ СТОЛБЫ

Гигантские останцы причудливой формы можно увидеть во время водного путешествия по реке Лена.

Протяженность уникального геологического объекта достигает 40 километров!

ШУМАК

Место силы в Бурятии. Туристов притягивают сотни минеральных источников. Буряты считают эти места священными.

АЛТАЙ


Алтай — лакомый кусочек для любого туриста. В этом месте сконцентрированы одни из красивейших ландшафтов в стране. Заснеженные вершины, цветные горы, реки и озера с бирюзовой водой, фантастические останцы, петроглифы, археологические памятники, самобытная алтайская кухня — всё это можно найти здесь. С Алтаем связано множество тайн и загадок.



УРАЛ

ЮЖНО-УРАЛЬСКИЙ ЗАПОВЕДНИК

Южно-Уральский природный заповедник — это крупный природоохранный объект, включающий часть Южного Урала и Башкортостана. Его территория, 90% которой принадлежит последнему региону и 10% относится к Челябинской области, насчитывает 252,8 тысяч гектаров. Заповедник находится на возвышении на горных хребтах. Главная цель его создания — исследование и сохранение уникальной природы, флоры и фауны.



НАЦИОНАЛЬНЫЙ ПАРК «ЮГЫДВА»

Один из крупнейших в России нацпрков находится на территории Коми и Северного Урала. Человеческого жилья здесь не найдешь. Зато в лесах водится более 40 видов животных. Для туристов интерес представляют вершины «Народная», Колокольня, Карпинского, а также реки Большая Сыня, Кожим и Щугор.



ПЛАТО МАНЬПУПУНЁР

Одно из Семи Чудес России представляет собой группу гигантских останцев высотой до 40 метров. Они находятся в труднодоступном месте, но настоящему путешественнику непременно стоит их увидеть.



ДАЛЬНИЙ ВОСТОК

Дальним Востоком называют самую восточную часть России, куда входит гигантская территория от Бурятии до Чукотки, Камчатки и Сахалина. Крайними восточными точками территории являются Курилы, остров Врангеля и Командорские острова. На Дальнем Востоке находятся такие субъекты Федерации, как Амурская и Магаданская области, Забайкальский, Хабаровский и Приморский края, а также Республика Якутия. Для истинного путешественника эти названия звучат словно музыка.





КУРИЛЫ

Край Света — так называется мыс на острове Шикотан. Это одна из крайних точек России, за которой раскинулся безбрежный океан до самой Америки. Кроме Шикотана, туристы посещают острова Парамушир и Шумшу. Курящиеся вулканы, горячие источники, фантастические ландшафты — всё это здесь имеется в изобилии.


КАМЧАТКА

На полуостров едут, чтобы своими глазами увидеть вулканы и гейзеры. Туристскими хитами Камчатки являются Кроноцкий заповедник, Национальный парк Налычево, Долина гейзеров, вулканы Авачинский, Горелый и Мутновский. Очень живописны Халактырский пляж на берегу Тихого океана и Авачинская бухта. На Камчатке непременно стоит окунуться в Таловские термальные источники.




МАГАДАНСКАЯ ОБЛАСТЬ

Территория первооткрывателей. Сюда добираются только самые смелые и упорные, чтобы насладиться первозданной природой. Сплав по Колыме, рыбалка на озёрах Джека Лондона и Танцующих Хариусов — что может быть лучше для настоящих искателей приключений?



ПРИМОРЬЕ

Край раскинулся на самом юге Дальнего Востока, на побережье Японского моря — отсюда и название. Почти 80% территории покрыто лесами, в которых встречаются амурские тигры и леопарды. По глади моря можно пройтись на байдарках, в заливе Петра Великого — половить кальмаров, а на берегу — полакомиться крабами, мидиями и устрицами



САХАЛИН

Когда-то остров был местом ссылки, а сейчас стал популярным туристским направлением. В Южно-Сахалинске можно пройтись по чеховским местам, забраться на пик Чехова, посмотреть старые японские постройки. Ваше внимание непременно привлекут причудливые скалы и потоки застывшей лавы.



ЧУКОТКА

Самый дальний регион страны. Вот уж действительно — край света! От России до Америки здесь всего 4 километра! Главным достоянием автономного округа является национальный парк Берингия. Зброшенные стойбища эскимосов, песцовые зверофермы, китовые «пастбища» — всё это здесь. А ещё на Чукотке есть бухта Провидения, знаменитая Китовая аллея, мыс Дежнёва, остров Врангеля, Пегтымельские петроглифы и прочие раритеты. Добраться сюда непросто, но оно того стоит!



КАВКАЗ

Кавказ — как много в этом слове! Рай для туристов, горнолыжников и альпинистов. Одно из самых востребованных туристических направлений в России. Популярность региона вполне объяснима — горы фантастической красоты, наличие высочайшей вершины Европы, транспортная доступность сделали своё дело. Кавказ хорош в любое время года — летом можно ходить в походы, зимой — кататься на горных лыжах. Эльбрус штурмуют круглый год. Горная страна раскинулась на юге России. С запада её ограничивает Чёрное море, с востока — Каспийское. Кавказ — это не только горы, но и Предкавказская равнина, которая полосой шириной 800 километров протянулась вдоль Большого Кавказского хребта. На равнине находятся главные российские минеральные здравницы. Для туристов наибольший интерес представляет горная часть

Самыми высокими вершинами Кавказа являются Эльбрус (5642 м) и Казбек (5033 м). Они покрыты вечными снегами и защищены панцирями ледников. В общей сложности в горной стране насчитывается более двух тысяч ледников. Протяжённость Большого Кавказского хребта достигает тысячи километров при средней ширине 180 километров. В горах произрастает более 6 тысяч цветочных растений — это настоящий ботанический сад под открытым небом.

Крупнейшими реками считаются Кубань и Терек. Вода в горных озёрах отличается хрустальной чистотой. Пещеры, водопады, каньоны — всё это в изобилии имеется в горах.



ЭЛЬБРУС

Крупнейшая вершина Европы высотой 5642 метров делит пальму первенства с французским Монбланом (4810). На Эльбрус должен подняться каждый уважающий себя альпинист, поэтому на склонах порой выстраивается очередь

ПРИЭЛЬБРУСЬЕ

Так называют туристическую местность в Кабардино-Балкарии. Она раскинулась у подножия рекордсмена Эльбруса и горы Чегет. Популярный центр туризма, альпинизма и горнолыжного спорта. Здесь находится знаменитая Поляна Нарзанов, горнолыжный центр в посёлке Терскол, красивейшие водопады и заповедник.

АРХЫЗ

Популярный горнолыжный центр и минеральная вода. Первый сезон на курорте стартовал в декабре 2013 года. Общая протяжённость трасс составляет 27 километров. В окрестностях курорта имеется 60 ледников и озёр, а также 12 водопадов.



ДЕРБЕНТ

Древнейший город Кавказа был основан в 438 году на берегу Каспийского моря. Мировую известность имеет крепость Нарын-Кала. Очень живописны кварталы Старого города.

Дигорское ущелье. Одно из красивейших мест Кавказа находится в Северной Осетии. До наших дней сохранилось множество средневековых построек. Есть минеральные источники, глубокие каньоны и стремительные реки.



ДОМБАЙ

Горный курорт, воспетый бардом Юрием Визбором. Сегодня это туристская, горнолыжная и альпинистская Мекка. Рядом находится Тебердинский заповедник, есть горные озёра, проложены туристские маршруты.



КАРАДАХСКАЯ ТЕСНИНА

Высота стен ущелья достигает 150 метров при ширине всего пять метров! Фактически это трещина в горном массиве. Длина теснины не превышает полукилометра, но прогулка по его краю запоминается на всю жизнь

ВОВНУШКИ


В Ингушетии сохранилось много средневековых боевых и жилых башен. Самым известным комплексом является Вовнушки. По меркам того времени башни можно считать небоскрёбами.

ДИГОРИЯ

Историческая местность в Северной Осетии, известная своими живописными ландшафтами. Здесь раскинулся Национальный парк «Алания». Поимо красивой природы в районе сохранилось большое количество башен и склепов, встречаются петроглифы. Очень красивы местные водопады и озёра.

ЦЕЙ

Так туристы любовно называют Цейское ущелье — самое живописное в Северной Осетии. Здесь находится горнолыжный центр и красивейший ледник. Альпинистов привлекает гора Уилпата высотой 4450 метров.



КАЛИНИНГРАДСКАЯ ОБЛАСТЬ

Если хотите окунуться в атмосферу Западной Европы, поезжайте в Калининград — самый западный мегаполис России. Бывшая прусская столица притягивает необычной архитектурой и живописными окрестностями. Старинный город раскинулся на берегу Балтийского моря. Именно здесь находятся крупнейшие залежи янтаря, который является визитной карточкой региона. Местные сувенирные и ювелирные магазины вполне можно назвать музеями янтаря. Знаковыми местами в городе считаются Кафедральный собор, музей Мирового океана, Рыбная деревня и форт «Дона», где хранится лучшая коллекция янтаря.

Огромной популярностью пользуются окрестности Калининграда и особенно Куршская коса, которая является уникальным памятником природы. На территории бывшей Восточной Пруссии сохранились руины средневековых замков и военные оборонительные сооружения. Отдохнуть на море можно на курортах Светлогорск и Зеленоградск. В распоряжении туристов — пешеходные маршруты, каякинг, дайвинг, кайтсёрфинг, рыбалка, конные прогулки и многое другое.



РЫБНАЯ ДЕРЕВНЯ

Так называется колоритный этнографический центр, который появился в Калининграде в 2010 году. Здесь имеется несколько тематических кварталов, пристань, смотровая башня и торговый комплекс. Рядом высится Кафедральный собор



МУЗЕЙ МИРОВОГО ОКЕАНА

В его состав входит подводная лодка, научно-исследовательское судно, траулер и корабль космической связи.


СВЕТЛОГОРСК

Бывший город Раушен ныне превратился в морской курорт. Город привлекает прусскими домиками, которые кажутся игрушечными. К морю можно спуститься на лифте или по канатке.



СОВЕТСК

До войны это был город Тильзит. В городе сохранилось несколько старинных вилл. Очень красивы Мост королевы Лизы и водонапорная башня.



ЗЕЛЕНОГРАДСК

До войны город назывался Кранц. Ещё в 1816 году его объявили морским курортом. Вдоль берега тянется длинный променад с пляжем. Имеются кафе, рестораны, необычные памятники. В центре сохранились старинные постройки.



БАЛТИЙСК

Бывший город-порт Пиллау был основан в 1626 году. Сохранилась шведская крепость и три крупных форта. Действует музей Балтийского флота.




КОРОЛЕВСКИЙ БОР

Так называется экскурсионная тропа, которая проходит по самым живописным местам национального парка «Куршская коса». На тропе имеется смотровая площадка

ЯНТАРНЫЙ

Ещё в XVII веке здесь открыли крупнейшее месторождение янтаря. Сейчас возле посёлка красуется огромный карьер, где оборудована смотровая площадка. Популярными достопримечательностями считаются комплекс «Янтарный замок», парк Беккера и Янтарная пирамида.





КАРЕЛИЯ

Туризм в Карелии относится к приоритетным направлениям развития и на это есть веские причины. В течение года республику посещает около миллиона туристов, и эта цифра постоянно растёт. Люди едут не только за туманом и за запахом тайги. В Карелии можно поправить здоровье, посмотреть уникальные архитектурные достопримечательности, а также в полной мере насладиться карельской национальной кухней.

Летом туристов ждут пешие походы, велопоголки, сплавы на байдарках, верховые поездки, а также море грибов и ягод. Любителям экстремальных развлечений придётся по душе джип-сафари по бездорожью. Зима — время лыжных походов, гонок на собачьих упряжках, подлёдной рыбалки, сафари на снегоходах. В Карелии каждый найдёт себе занятие по душе.

КИЖИ

Музей деревянного зодчества под открытым небом давно стал визитной карточкой Карелии. В этом месте реально переносишься в прошлое. Мировую известность имеет изящная Спасо-Преображенская церковь, построенная без гвоздей.



ЛАДОГА

Самое большое озеро в Европе. Сюда приезжают, чтобы полюбоваться шхерами — маленькими скалистыми островами, которыми усыпана водная гладь узких протяжённых бухт и заливов.

РЕКА ШУЯ

Берёт начало в озере Суоярви и впадает в Логмозеро, которое протокой соединено с Онегой. Длина реки — 194 километра. Река пользуется популярностью среди любителей водных походов.


БЕЛОЕ МОРЕ

В древности его называли Гандвиком. Море является внутренним — оно на 600 километров уходит вглубь территории. Средняя глубина составляет всего 67 метров. Туристов привлекают живописные берега моря. Поскольку в него впадает много рек, маршруты сплавов предусматривают выход в акваторию Белого моря.




ОНЕЖСКОЕ ОЗЕРО

Онега занимает почётное второе место среди европейских озёр. Его размеры составляют 248x96 километров. Побережье изобилует живописными заливами и уютными бухтами. В озере находится знаменитый остров Киж.




БЕЛОМОРСКИЕ ПЕТРОГЛИФЫ

Возле города Беломорска находится крупнейшее собрание рисунков древних художников. Всего найдено более 2 тысяч петроглифов! Рисунки отличаются детальностью и сложностью сюжетов.



МРАМОРНЫЙ КАРЬЕР

Одно из самых красивых мест в Карелии. Бывший карьер, в котором добывали мрамор, превратили в популярный туристический объект. Вокруг гигантской чаши, наполненной бирюзовой водой, проложена пешеходная тропа. Можно покататься на лодочке, спуститься в подземные выработки, пролететь над водой на зиплайне.



ВОДОПАД КИВАЧ

Одна из визитных карточек республики. Нельзя сказать, что водопад очень большой, но очень живописный.

ГОРА ВОТТОВААРА

Одно из таинственных мест Карелии, которое прозвали «Карельским Стоунхенджем». На горе можно наблюдать необъяснимые явления, а на склонах отыскать сейды — древние мегалитические сооружения.





КОНТАКТЫ

ООО «ЮПИТЕР»
ИНН: 2319058094
КПП: 231901001
ОГРН: 1152367000653

Юридический адрес:
354000, Краснодарский край, Сочи г,
ул. Горького 87, пом. 27, 28

Почтовый адрес:
354000, Краснодарский край, Сочи г, а/я 800

+7 (800) 302 5504 Москва
+7 (862) 277 7521 Сочи
+7 (923) 500 8282
+7 (923) 500 4343

info@jupiter-tmc.ru
www.bus.jupiter-tmc.ru
www.jupiter-tmc.ru

